

SIG
VEYRIER
ROUTE DE VEYRIER
ETAPE DE CHANTIER 3








Document établi par:

N:	G22015_12	
Echelle:	1:500	
A	23.02.2022	BEL CHR
B	24.03.2022	BEL CHR
C	25.03.2022	MAR CHR
D		
Format:	297 x 840	

RGR INGENIEURS CONSEILS
Chemin de la Gravière 4
1227 GENEVE/ACACIAS
T. +41 22 308 98 00
www.rgr-sa.ch

D:\Affaires GEG2015_SIG Route de Veyrier05_Plans\G22015_12-E13.dwg

LEGENDE

-  Accès riverains accessibles en tout temps
-  Lattes rouge et blanche
-  Emprise chantier
-  Cheminement piétons
-  Signalisation verticale existante
-  Signalisation verticale projetée
-  Signalisation verticale supprimée

JMR
Office Cantonal des Transports
Secteur Chantiers
Jean-Marie RIZZI
Technicien - Inspecteur circulation

28.03.22

Office Cantonal des Transports
Secteur Chantiers
Franck PIPPIA
Technicien - Inspecteur circulation

